VÝKRES URBANISTICKÉ KONCEPCE 3

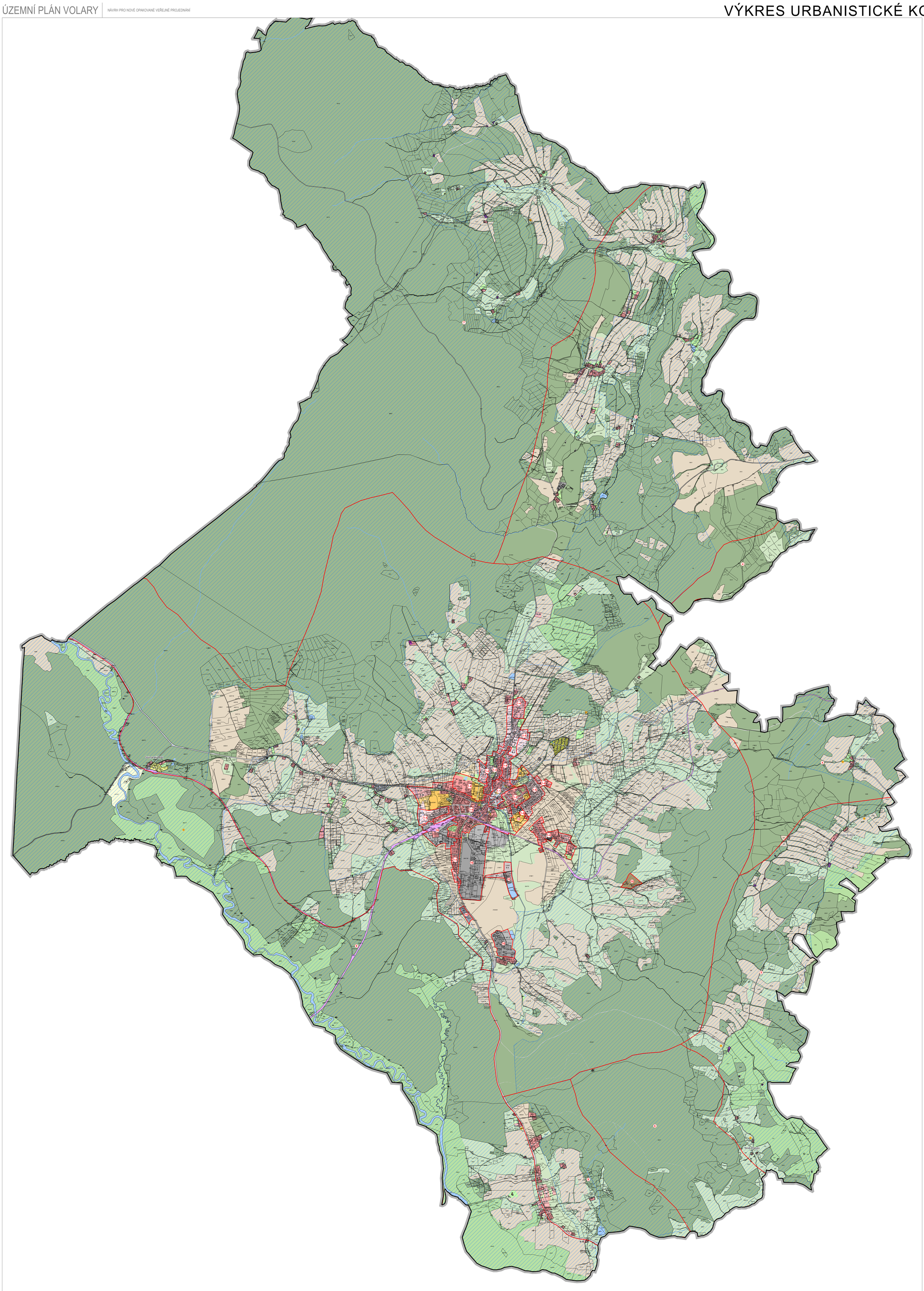

PLOCHY S ROZDÍLNÝM ZPŮSOBEM VYUŽITÍ

zkr	název	funkční využití	index
OBYTNÉ ÚZEMÍ			
	plochy bydlení		B
	plochy smíšené obytné		S
	plochy zelené soukromé		Z
VEŘEJNÁ INFRASTRUKTURA			
	plochy dopravní infrastruktury - silniční		Ds
	plochy dopravní infrastruktury - železniční		Dz
	plochy občanského vybavení		O
	plochy občanského vybavení - specifické		Ox
	plochy technické infrastruktury		T
	plochy veřejných prostranství		Pv
	plochy veřejných prostranství - zeleň		Pz
	plochy specifické		X
PRODUKČNÍ ÚZEMÍ			
	plochy výroby a skladování - 1. kategorie		V1
	plochy výroby a skladování - 2. kategorie		V2
REKREAČNÍ ÚZEMÍ			
	plochy rekreace		R
	plochy rekreace - specifické		Rx
KRAJINNÉ ÚZEMÍ			
	plochy vodní a vodohospodářské		W
	plochy zemědělské		A
	plochy lesní		L
	plochy smíšené nezastavěného území		H
	plochy přírodní		N

ZÁKLADNÍ ČLENĚNÍ

zkr	název	popis
	hranice správního území obce	
	hranice lokalit	
	plochy asanace	

KULTURNÍ HODNOTY A VÝZNAMNÉ STAVBY NEBO MÍSTA

zkr	název	popis
	vyhlídkové místo nebo rozhledna	
	nemovitá kulturní památka	
	architektonicky významný objekt	
	válečné hroby	
	vesnická památková rezervace	

KRAJINNÝ RÁZ

zkr	název	popis
	pásmo s vysokou mírou zachovalosti základních znaků krajinného rázu	

SCHEMA KOMPOZIČNÍCH OS VOLARY

SCHEMA KOMPOZIČNÍCH OS CHLUM

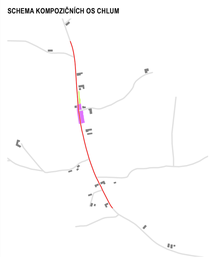

SCHEMA KOMPOZIČNÍCH OS MLYNÁŘOVICE

SCHEMA KOMPOZIČNÍCH OS KREJČOVICE

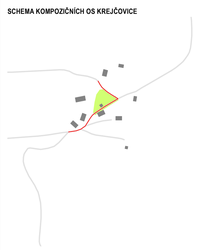

náměstí nebo náves
parkové nebo travnaté plochy
významná místa křížení
hlavní kompoziční osy

ZÁZNAM O ÚČINNOSTI
vydávající správní orgán: Zastupitelstvo města Volary
datum nabytí účinnosti:
pořizovatel: Městský úřad Prachatice, Odbor stavebně správní a regionálního rozvoje
oprávněná osoba pořizovatele: Mgr. Vlastimil Lukáček

3 VÝKRES URBANISTICKÉ KONCEPCE

NÁVRH PRO NOVÉ OPAKOVANÉ VEŘEJNÉ PROJEDNÁNÍ

ZHOTOVITEL
NOLIMAT Ing. arch. Filip Dubský
STUDIO MAP Ing. Lenka Šimová

MĚŘÍTKO
1: 10 000

PŘÍLOHA ČÍSLO 2